AYMARAS: TIERRAS Y TERRITORIOS

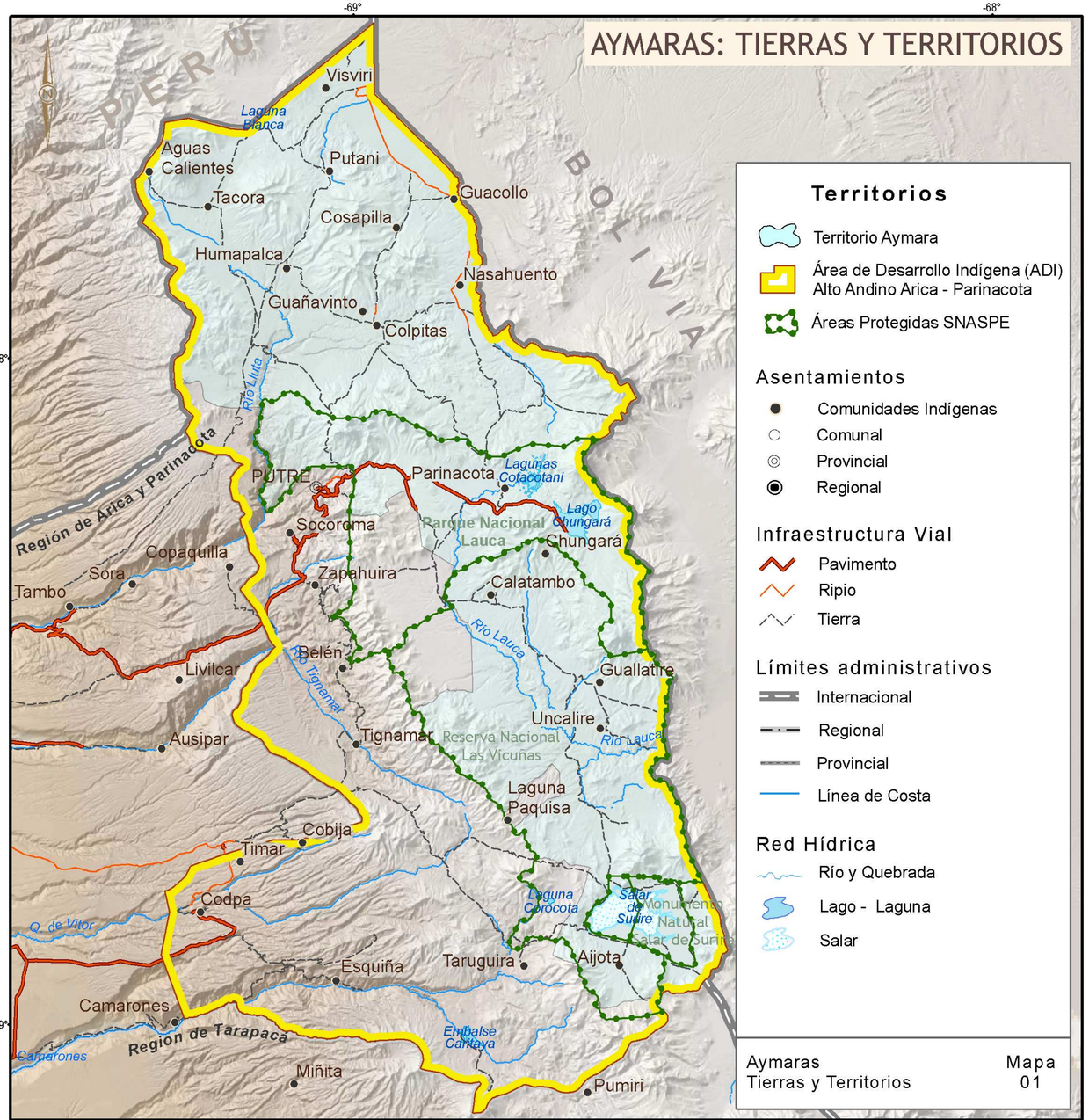

Territorios

- Territorio Aymara
- Área de Desarrollo Indígena (ADI) Alto Andino Arica - Parinacota
- Áreas Protegidas SNASPE

Asentamientos

- Comunidades Indígenas
- Comunal
- Provincial
- Regional

Infraestructura Vial

- Pavimento
- Ripio
- Tierra

Límites administrativos

- Internacional
- Regional
- Provincial
- Línea de Costa

Red Hídrica

- Río y Quebrada
- Lago - Laguna
- Salar

Aymaras Tierras y Territorios — Mapa 01

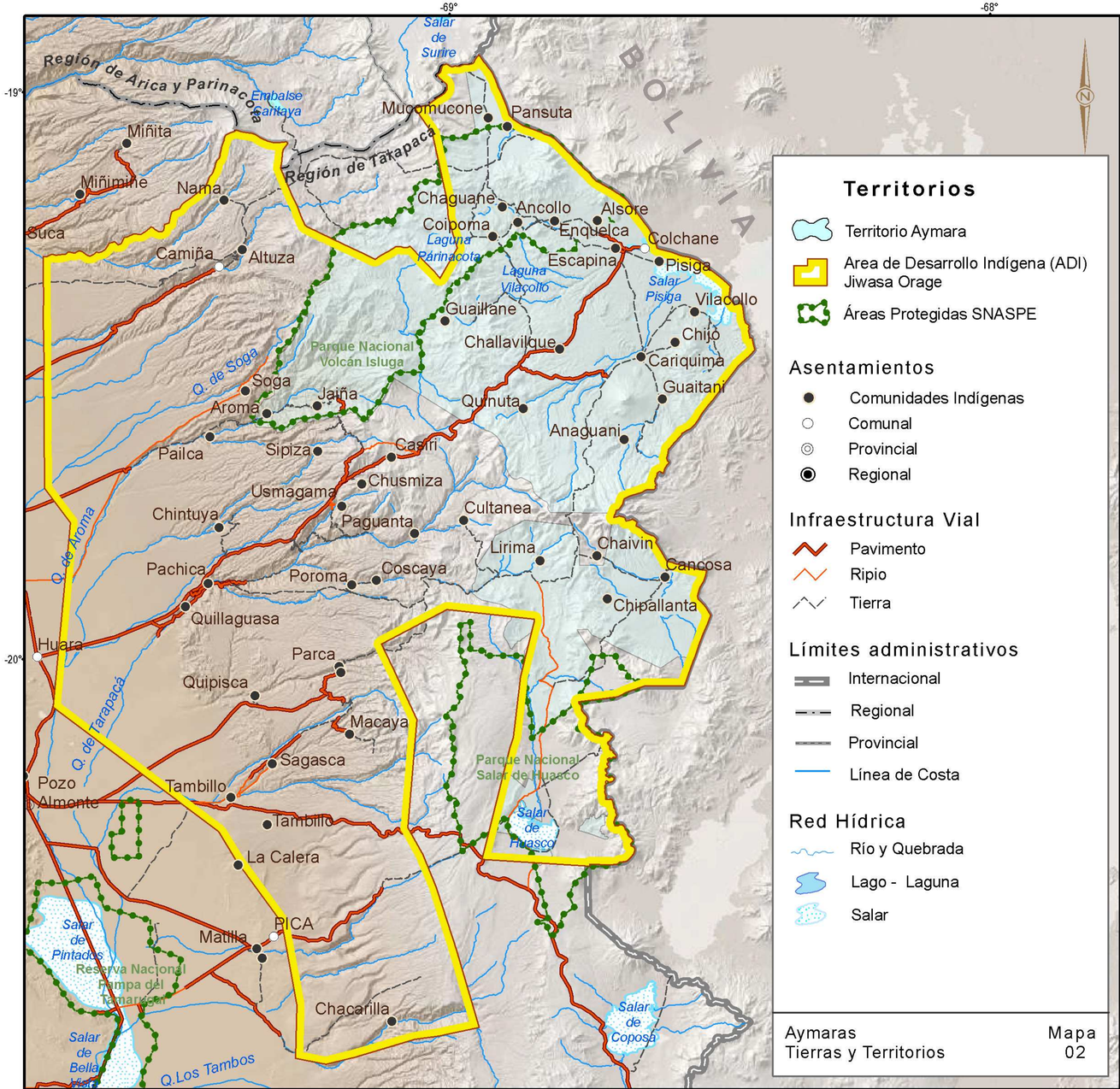

Territorios

- Territorio Aymara
- Area de Desarrollo Indígena (ADI) Jiwasa Orage
- Áreas Protegidas SNASPE

Asentamientos

- Comunidades Indígenas
- Comunal
- Provincial
- Regional

Infraestructura Vial

- Pavimento
- Ripio
- Tierra

Límites administrativos

- Internacional
- Regional
- Provincial
- Línea de Costa

Red Hídrica

- Río y Quebrada
- Lago - Laguna
- Salar

Aymaras Tierras y Territorios — Mapa 02

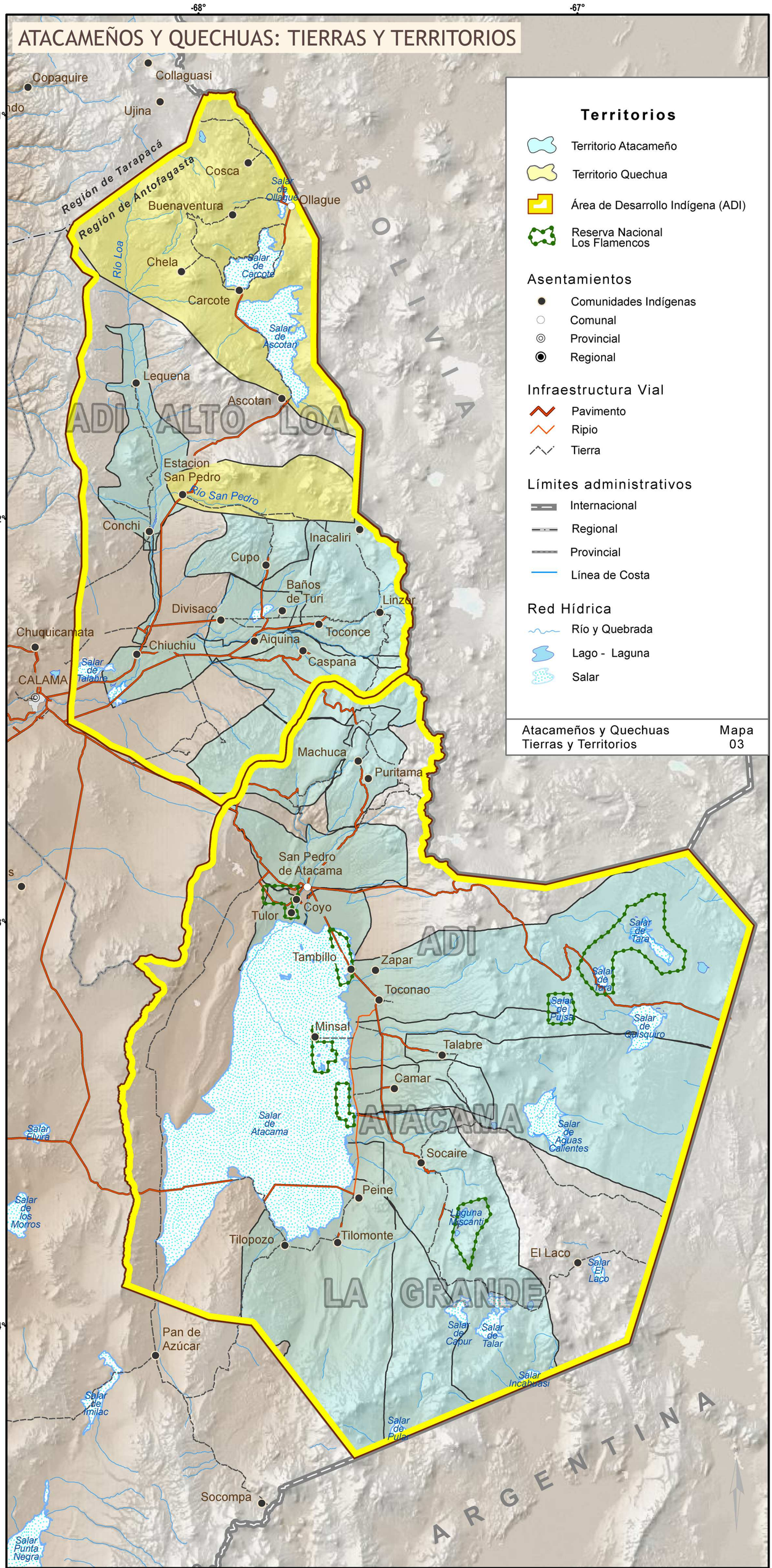
ATACAMEÑOS Y QUECHUAS: TIERRAS Y TERRITORIOS
-68°
-67°
-21°
-22°
-23°
-24°
Territorios
Territorio Atacameño
Territorio Quechua
Área de Desarrollo Indígena (ADI)
Reserva Nacional Los Flamencos
Asentamientos
Comunidades Indígenas
Comunal
Provincial
Regional
Infraestructura Vial
Pavimento
Ripio
Tierra
Límites administrativos
Internacional
Regional
Provincial
Línea de Costa
Red Hídrica
Río y Quebrada
Lago - Laguna
Salar
Atacameños y Quechuas
Tierras y Territorios
Mapa
03
Copaquire
Collaguasi
Ujina
Región de Tarapacá
Región de Antofagasta
Cosca
Salar de Ollague
Ollague
Buenaventura
Río Loa
Chela
Salar de Carcote
Carcote
Salar de Ascotan
Lequena
Ascotan
ADI ALTO LOA
Estacion San Pedro
Río San Pedro
Conchi
Inacaliri
Cupo
Baños de Turi
Linzor
Divisaco
Toconce
Chuquicamata
Chiuchiu
Aiquina
Caspana
Salar de Talabre
CALAMA
BOLIVIA
Machuca
Puritama
San Pedro de Atacama
Coyo
Tulor
ADI
Salar de Tara
Tambillo
Zapar
Toconao
Salar de Pujsa
Salar de Quisquiro
Minsal
Talabre
Camar
ATACAMA
Salar de Atacama
Salar de Aguas Calientes
Salar Elvira
Socaire
Peine
Salar de los Morros
Laguna Miscanti
Tilopozo
Tilomonte
El Laco
Salar El Laco
LA GRANDE
Salar de Capur
Salar de Talar
Pan de Azúcar
Salar Incahuasi
Salar de Imilac
Salar de Pular
ARGENTINA
Socompa
Salar Punta Negra

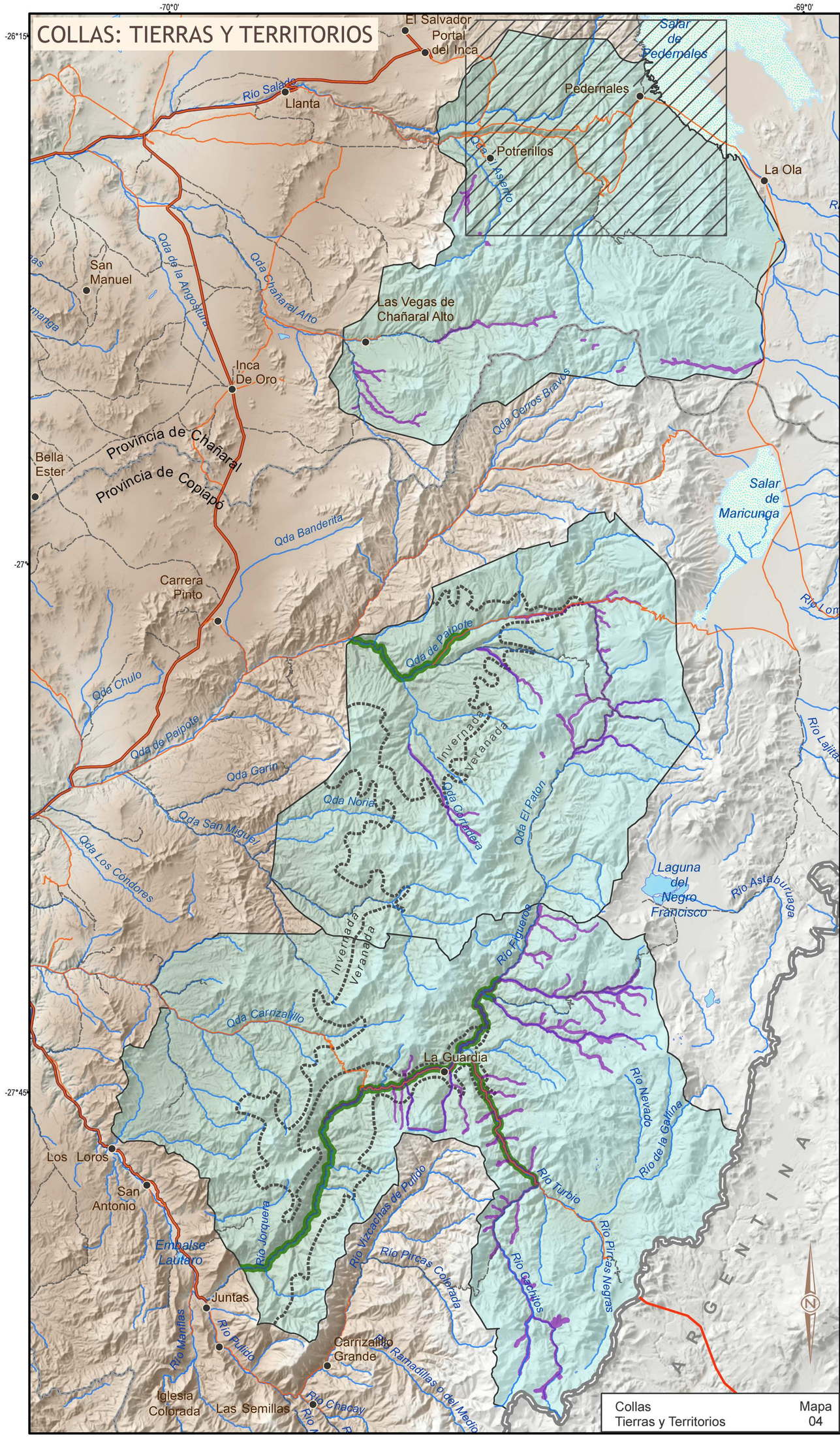

Territorios

- Territorio Colla
- Propiedad Agrícola
- Propiedad Fiscal traspasada por Bienes Nacionales
- Predio El Encanche Concesión Minera a CODELCO
- Limite Veranada - Invernada

Asentamientos

- Comunidades Indígenas
- Comunal
- Provincial
- Regional

Infraestructura Vial

- Pavimento
- Ripio
- Tierra

Límites administrativos

- Internacional
- Regional
- Provincial
- Línea de Costa

Red Hídrica

- Río y Quebrada
- Lago, Laguna
- Salar

DIAGUITAS: TIERRAS Y TERRITORIOS

-70°20'
-69°50'
-28°44'
-29°9'

Río Valeriano
Río Manflas
Río del Cazadero
Quebrada Seca
Río Huasco
El Terrón
Río del Tránsito
La Totora
El Tránsito
Junta De Valeriano
Río de la Laguna Chica
Río Conay
La Arena
San Félix
La Higuerita
Las Breas
El Corral
Invernada
Veranada
Conay
Chollay
Río Pachuy
Río Chollay
Río Valeriano
Río del Carmen
Región de Atacama
Región de Coquimbo
Río Blanco
Río del Estrecho
Río El Toro
ARGENTINA

-70°12'
-28°52'

Qda. Agua Grande
Las Pintadas
Potreros de la Totora
Qda. Los Pitones
Río del Cazadero
PuntaNegra
El Terrón
Ojo de Agua
La Placeta
La Marquesa
El Olivo
Chihuinto
Las Pircas
Alto El Naranjo
Chanchoquín Chico
La Totora
LosPerales
Qda. La Mollaca
Río Laguna Grande
Los Marayes
Junta de Valeriano
El Molle
Valeriano
Los Chañares
El Salto
El Corral
Mo. Chanchoquín
Chanchoquín
El Tránsito
Qda. Las Pircas
Qda. Chilca
La Fragua
La Arena
Invernada
Veranada
LasJuntas De Pinte
EL Portillo
La Caldera
Río Conay
Malaguin
Río del Tránsito
Conay
San Vicente
Qda. El Corral
Qda. Pinte
LosTambos
Chollay
QuebradaPinte
La Pampa
La Plata
Qda. del Medio
Los Rastrojos
Qda. La Plata
Qda. Canuto
El Carrizo
Río Pachuy
Qda. Albaricoque

Territorios

- Territorio Diaguita Estancia Huascoaltinas
- Propiedad Agricola Individual
- Límite Veranada - Invernada

Asentamientos

- Comunidades Indígenas
- Comunal
- Provincial
- Regional

Límites administrativos

- Internacional
- Regional
- Provincial
- Línea de Costa

Infraestructura Vial

- Pavimento
- Ripio
- Tierra

Red Hídrica

- Río y Quebrada
- Lago, Laguna
- Salar

Diaguitas Tierras y Territorios	Mapa 05

MAPUCHES: TIERRAS Y TERRITORIOS

Región	Provincia	N° Títulos de Merced	Sup.Has.
Bío Bío	Arauco	77	9701
	Bío Bío	8	16667
Araucanía	Malleco	280	80901
	Cautín	2038	326795
	TOTAL	2401	434064

Territorios

- Títulos de Merced de Tierras
- Compras de tierras (CONADI)
- Transferencia de tierras fiscales a comunidades Mapuches
- Área de Desarrollo Indígena (ADI)
- Áreas Protegidas SNASPE

Asentamientos

- Centro Poblado
- Paso Fronterizo

Infraestructura Vial

- Pavimento
- Ripio
- Tierra

Límites Administrativos

- Internacional
- Regional
- Provincial
- Línea de Costa

Red Hídrica

- Río
- Lago - Laguna

Mapuches
Tierras y Territorios

Mapa
06

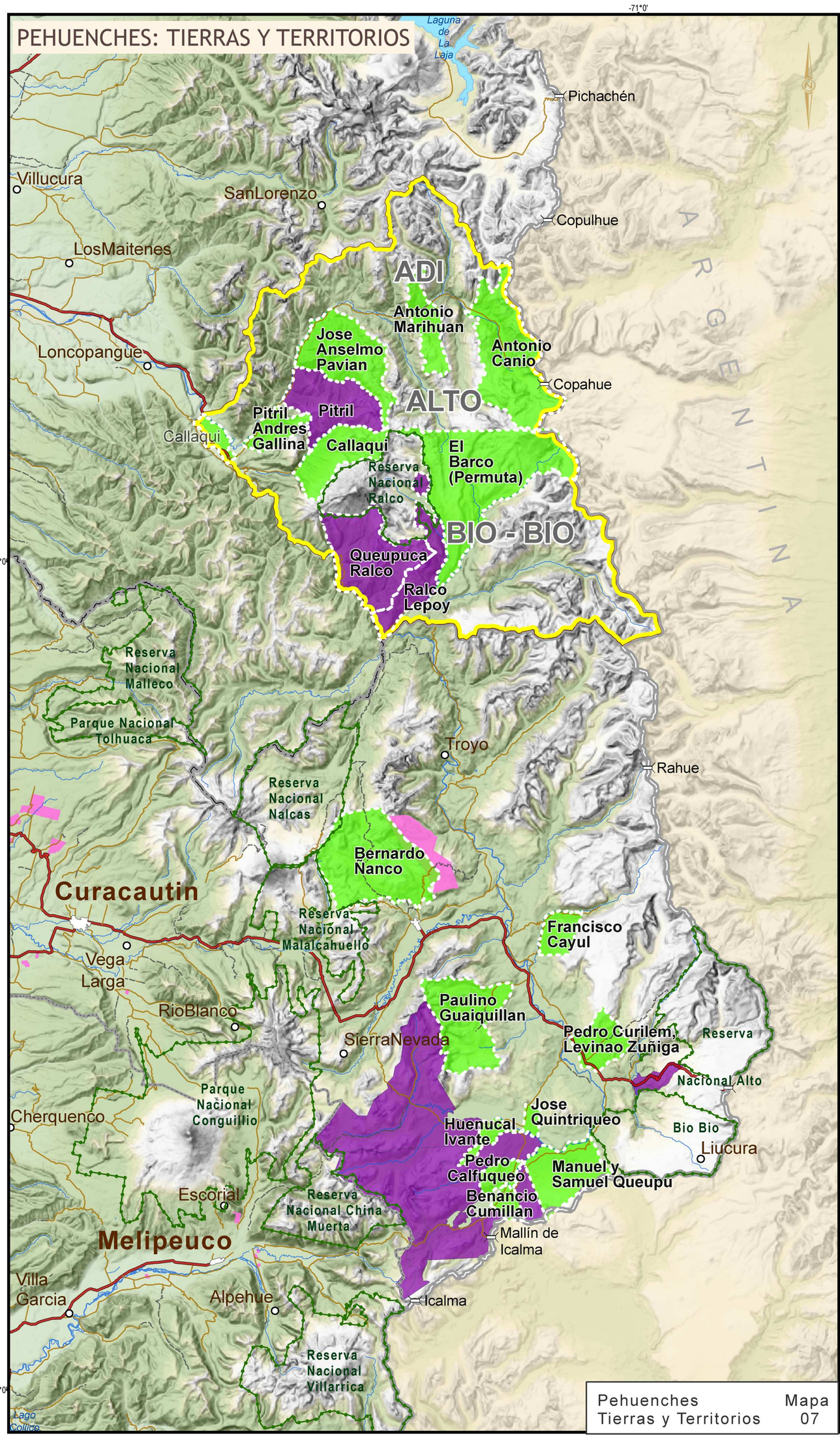
PEHUENCHES: TIERRAS Y TERRITORIOS
-71°0'
-38°0'
-39°0'
Laguna de La Laja
Pichachén
Villucura
SanLorenzo
Copulhue
LosMaitenes
ARGENTINA
ADI
Antonio Marihuan
Jose Anselmo Pavian
Antonio Canio
Loncopangue
Copahue
ALTO
Pitril
Pitril Andres Gallina
Callaqui
Callaqui
El Barco (Permuta)
Reserva Nacional Ralco
BIO - BIO
Queupuca Ralco
Ralco Lepoy
Reserva Nacional Malleco
Parque Nacional Tolhuaca
Troyo
Rahue
Reserva Nacional Nalcas
Bernardo Ñanco
Curacautin
Reserva Nacional Malalcahuello
Francisco Cayul
Vega Larga
Paulino Guaiquillan
RioBlanco
SierraNevada
Pedro Curilem, Levinao Zuñiga
Reserva Nacional Alto
Parque Nacional Conguillio
Cherquenco
Jose Quintriqueo
Huenucal Ivante
Bio Bio
Liucura
Pedro Calfuqueo
Manuel y Samuel Queupu
Escorial
Reserva Nacional China Muerta
Benancio Cumillan
Mallín de Icalma
Melipeuco
Villa Garcia
Alpehue
Icalma
Reserva Nacional Villarrica
Lago Colico
Pehuenches Tierras y Territorios
Mapa 07
Territorios
Títulos de Merced
Compras de tierras (CONADI)
Transferencia de tierras fiscales a comunidades Mapuches
Área de Desarrollo Indígena (ADI)
Áreas Protegidas SNASPE
Comunidades Pehuenches
Asentamientos
Centro Poblado
Paso Fronterizo
Infraestructura Vial
Pavimento
Ripio
Tierra
Límites Administrativos
Internacional
Regional
Provincial
Línea de Costa
Red Hídrica
Río
Lago - Laguna

HUILLICHES: TIERRAS Y TERRITORIOS

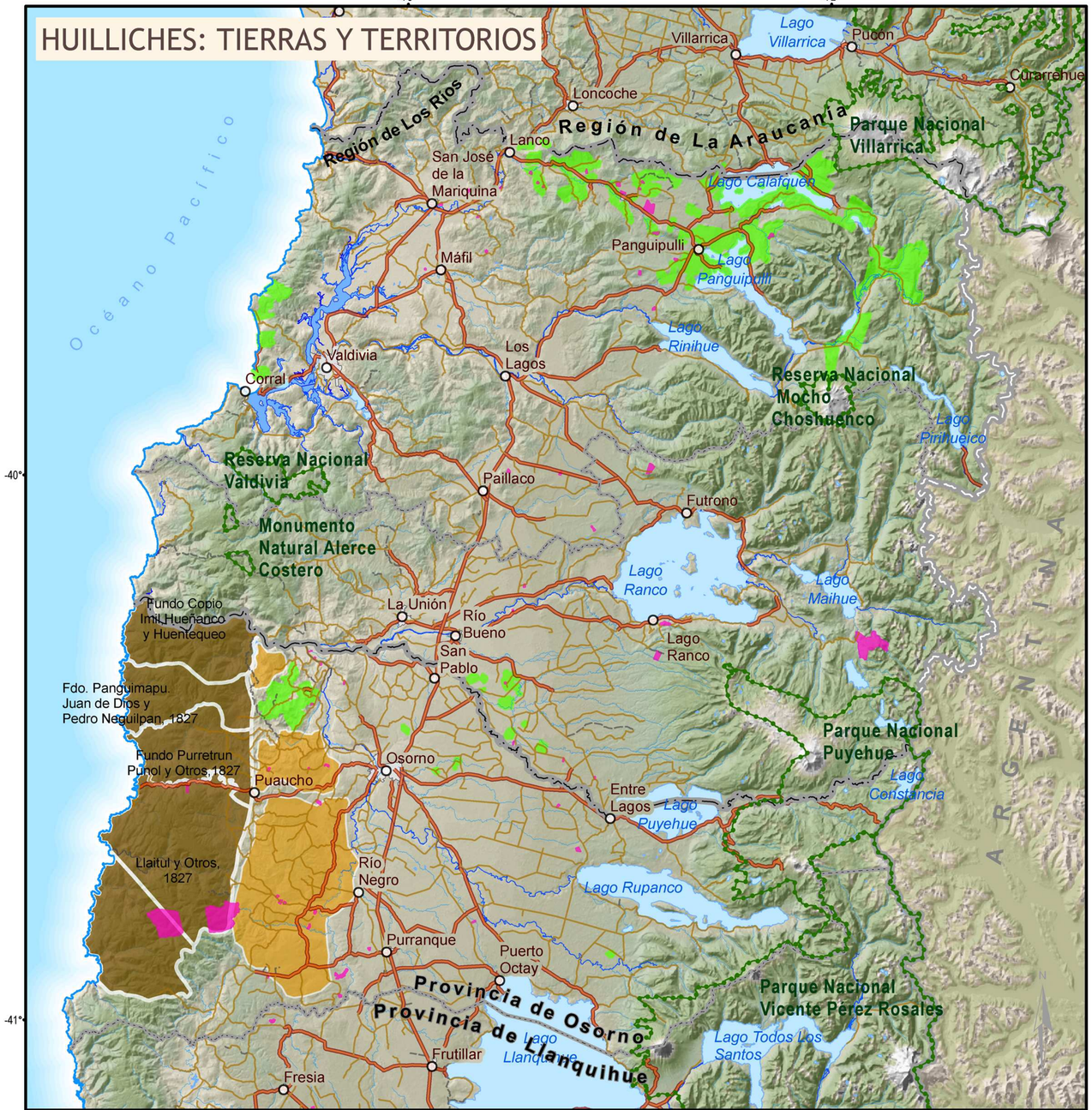

Territorio

- Títulos de Merced de Tierras
- Territorio Huilliche en Chiloé
- Compra de Tierras Hulliche
- Pequeña Propiedad Indígena Mapuche Huilliche
- Fundos Particulares, Fiscales e Indígenas ocupado por Comunidades Mapuche Huilliche
- Áreas Protegidas SNASPE

Asentamientos

- Centros Poblados

Infraestructura Vial

- Pavimento
- Ripio
- Tierra

Límites Administrativos

- Internacional
- Regional
- Provincial
- Línea de Costa

Red Hídrica

- Río
- Lago o laguna

Huilliches
Tierras y Territorios

Mapas 08 - 09

Territorios

- Demanda de Tierras
- Área de Desarrollo Indígena. Cabo de Hornos
- Área Protegida (SNASPE)

Asentamientos

- Comunidades Indígenas
- Comunal
- Provincial
- Regional

Infraestructura Vial

- Pavimento
- Ripio
- Tierra
- Rutas de marítimas

Límites Administrativos

- Internacional
- Regional
- Provincial

Red Hídrica

- Río
- Lago

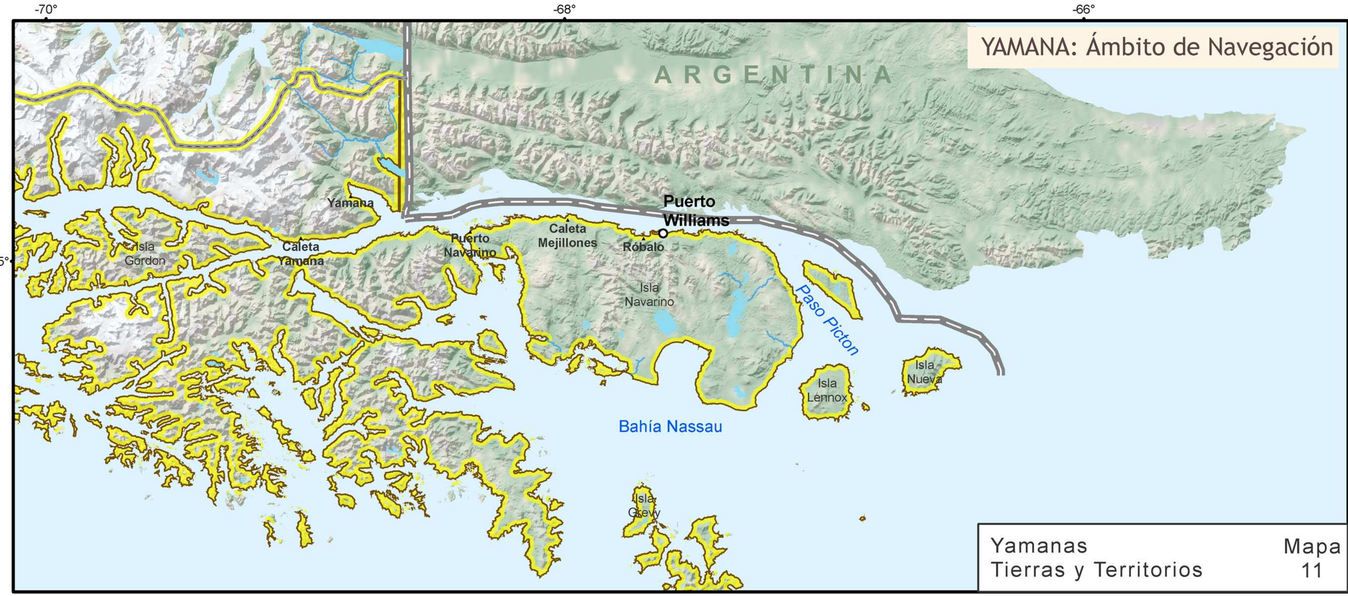

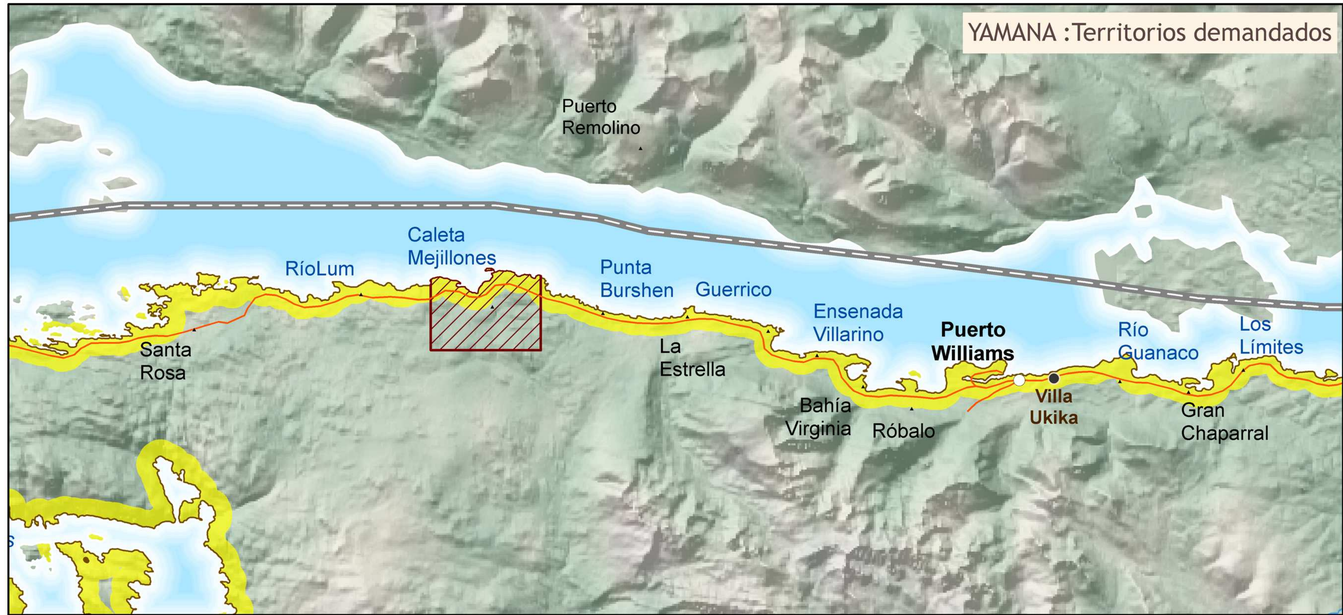

-109°20'
-27°10'
RAPA NUI: TIERRAS Y TERRITORIOS
Océano Pacífico
Punta San Juan
Ke Tonga
Anakena
Vai Mata
Maitaki
Hanga Ho Onu
Taha Jaha Ruhi
Puku Oruhi
Ana O Keke
Maunga Terevaka
Rano Mariku
Maunga Pu'i
Rano-A-Roi
Pua Katiki
Rumotu
Punta Espolón
Te Kau Hanga Varu
Rano Raraku
Hiku te Ike
Hanga Takaure
Ana Te Ava Nui
Maunga Kahurea
Ahu
Apina Nui
Hanga Maihiku
Opipiri
HANGA ROA
Puna Pau
Akahanga
Mataveri
Hanga Hua Reva
Motu Roa
Hanga Te Pau
Rano Kau
Punta Kikiri Roa
Océano Pacífico
Territorios
Área de Desarrollo Indígena (ADI) Rapa Nui
Tenencia de Tierra
Área Urbana
Propiedad Fiscal
Fundo Vaitea
Parcela Rapa Nui
Parque Nacional
Infraestructura Vial
Adoquin
Asfalto
Tierra
RAPA NUI
Tierras y Territorios
Mapa 12